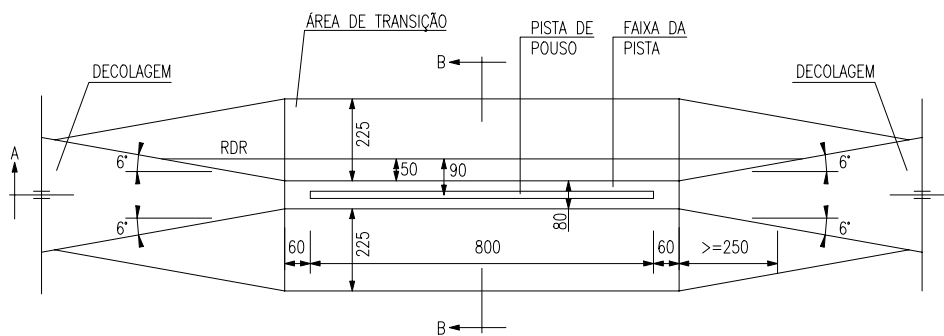
	<b>CRITÉRIOS DE ELABORAÇÃO DE PROJETOS</b>	Número: <b>Anexo 12G</b>	Folha: <b>1/2</b>
	<b>TABELAS DE FLECHAS DE MONTAGEM CA</b>	Emissão: <b>03/10/2005</b>	Revisão <b>00/00/0000</b>

### Plano Básico de Zona de Proteção de Heliporto

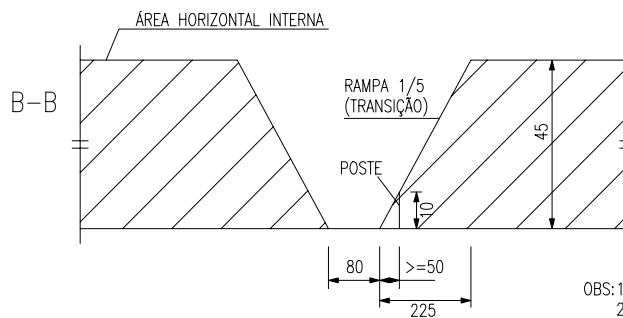
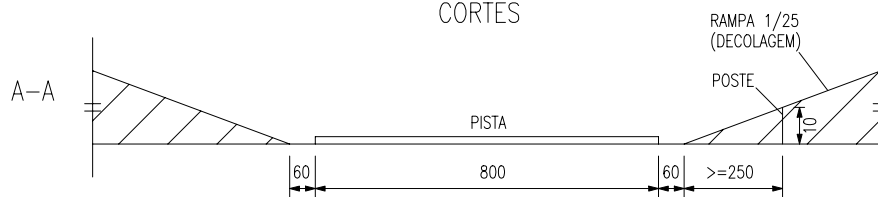
Implantação de Rede de Distribuição Rural Próximo a um Aeródromo

- Classe VRF
- Código de Pista 2
- Comprimento Pista + Zona de Parada = 800m


PLANTA



CORTES



OBS: 1-medidas em metros  
2-escalas horizontal e vertical diferenciadas

	<b>CRITÉRIOS DE ELABORAÇÃO DE PROJETOS</b>	Número: <b>Anexo 12G</b>	Folha: <b>2/2</b>
	<b>TABELAS DE FLECHAS DE MONTAGEM CA</b>	Emissão: <b>03/10/2005</b>	Revisão <b>00/00/0000</b>

### Áreas de Transição

